

## ИЗДАТЕЛСКА ДЕЙНОСТ НА ДЕПАРТАМЕНТ ГЕОГРАФИЯ В НИГГГ ПРИ БАН (1950–2011)

(Сборници от конгреси, конференции и симпозиуми,  
юбилейни и други издания)

*Гергана Методиева*

Настоящата статия е продължение на две предишни публикации: „Периодични издания на Географския институт при БАН (1951–2010)“, отпечатана в бр. 1–2/2011 г., и „Издателска дейност на департамент География в НИИГ при БАН (монографии)“ – бр. 1–2/2012 г. В нея се характеризират издадените сборници от научни мероприятия, юбилейни и други издания. Условно те са поделени на три групи: сборници от конгреси, конференции и симпозиуми, юбилейни издания за годишнини от основаването на Географския институт при БАН и други издания.

### СБОРНИЦИ ОТ КОНГРЕСИ, КОНФЕРЕНЦИИ И СИМПОЗИУМИ

През изследвания период са издадени 13 сборници<sup>1</sup> от международни и национални конгреси, конференции и симпозиуми, организирани самостоятелно от Географския институт<sup>2</sup> при БАН или съвместно с други организации през периода 1971–2002 г. Тези трудове имат важно значение, защото отразяват част от научноизследователските резултати на института през различните години. В единадесет от сборниците са публикувани доклади и разработки от международни конференции и семинари.

Докладите, изнесени на втория симпозиум на Карпато-Балканската геоморфоложка комисия, проведен през 1966 г., са поместени в сборника „Проблеми на палеогеоморфоложкото развитие на България“ (1973). В него е отбелязано (с. 5): „Докладите на симпозиума засягат предимно палеогеоморфоложкото – неоген-кватернерно развитие на Карпато-Балканската планинска система, част

---

<sup>1</sup> в т. ч. четири юбилейни, които са разгледани в следващия раздел на статията

<sup>2</sup> от м. юни 2010 г. Географският институт е департамент География в НИГГГ при БАН

от която попада и на територията на България. Главната задача на тази научна среща е била да се обсъдят и систематизират резултатите от новите геоморфоложки изследвания върху отделните звена от тази обширна планинска система в аспекта на нейното морфоструктурно единство“. В това научно мероприятие вземат участие учени не само от Географския институт при БАН и от Софийския университет, но и чуждестранни учени от Полша, Румъния, СССР, Чехословакия, Унгария и Югославия.

„Проблеми на географията на населението и селищата“ е сборник с доклади, изнесени на симпозиум, състоял през 1971 г. Организатори са Географският институт при БАН, ГГФ на СУ „Климент Охридски“, Българското географско дружество и други научни звена и институции. Целта на симпозиума е да се обсъдят най-актуалните проблеми на населението и селищата в България и той е едно значително научно мероприятие, в което вземат участие около 350 души, в т. ч. от СССР, ГДР, Полша, Чехословакия, Унгария, Румъния, Югославия, Англия и Австрия.

Докладите от Втория национален конгрес на българските географи, проведен през 1973 г., са публикувани в сборника „Географски проблеми на обкръжаващата среда“ (1973). В уводната част на материалите (с. 7–8) е отбелязано: „Съществената особеност на II национален конгрес на българските географи е включването в неговата проблематика като самостоятелно направление на географските аспекти на взаимодействието на човека и обкръжаващата го среда. В сборника са поместени изнесените доклади в секцията „Човекът и обкръжаващата го среда“. Темите на докладите засягат предимно общометодологични и методични въпроси, свързани със състоянието и развитието на природната среда. В този конгрес участват и географи от СССР, Полша, Румъния и Унгария.

„Morphotectonics working group International Geographical Union: Problems of Morphotectonics“ е сборник, издаден на английски език, посветен на XXV Международен географски конгрес, проведен в Париж. В него са публикувани доклади на учени от различни страни – България, СССР, Германия, Чехословакия, Италия, Гърция и Австрия.

През 1993 г. е издаден сборникът „Научно-практическа конференция на тема: „Южните крайгранични територии – природа, население, стопанство, бизнес“. Конференцията е проведена през 1992 г. в гр. Смолян. Това е първата регионална научно-практична бизнес конференция, организирана от Географския институт и Демографския институт при БАН, съвместно с Национален свободен синдикат „Бизнес“. Тя е свързана с научноизследователски проект, разработван в Географския институт по проблемите и възможностите за развитие на Южните крайгранични територии. Това мероприятие е проведено с участието само на български учени. „Целта на тази конференция е да се обвържат целенасочено резултатите от научните изследвания на местния потенциал, с оглед развитието на икономиката в условията на пазарно стопанство, свързване на частния бизнес с уникалните предимства на природните условия и ресурси и самобитните трудови навици и култура на родопското население.“ (с. 5).

Сборникът „Научно-практическа дискусия на тема: Географското пространство–инвестиция за XXI век“ е резултат от дискусията, състояла се през 1997 г. в София. В нея вземат участие учени от Географския институт,

СУ „Св. Климент Охридски“, Националният център за териториално развитие и жилищна политика при МРРБ, Румънската академия на науките и др. В публикуваните доклади и съобщения са разгледани различни аспекти в използването на географското пространство на България в контекста на Югоизточното европейско пространство.

Сборникът *„Проблеми на черноморската контактна зона „суша-море“* е издаден през 1999 г. от Географския институт. Включените в него статии „отразяват непубликувани досега резултати от научно изследване на българския участък на черноморската контактна зона „суша-море“, финансирано от НФ „Научни изследвания“ на МОН. В няколко статии са представени и резултати от международното сътрудничество на Географския институт при БАН с Географския институт при РАН в Москва и Института за пазара и икономико-екологични изследвания при НАН Украйна в Одеса. Разглеждат се географски проблеми, свързани с определяне границите на крайбрежната зона и пристанищно-промишлените комплекси, нормативната уредба за използване на зоната, населението и селищната мрежа, промишлеността и селското стопанство, транспорта, рекреацията и опазването на природната среда.“ (с. 1).

Докладите от Балканската научно-практическа конференция, проведена през 2001 г. на територията на Природен парк „Врачански Балкан“ са отпечатани в сборника *„Природният потенциал и устойчивото развитие на планинските райони“*. В конференцията са взели участие и специалисти от Македония, Югославия и Румъния. Докладите са посветени на теми, засягащи развитието на устойчивия туризъм, селското и горското стопанство, качеството на околната среда и някои въпроси на регионалното развитие и провежданата регионалната политика.

Учени от Географския институт при БАН отбелязват 40-та годишнина от смъртта на проф. Димитър Яранов с възпоменателна програма. Основно събитие в нея е научна конференция с международно участие (Варна, 2002 г.), във връзка с която се издава тритомен сборник *„Доклади от научна конференция в памет на проф. Д. Яранов“*. „Поради големия брой постъпили доклади, те са разпределени тематично в три книги, обединени около четири основни теми: „Научни приноси на проф. Д. Яранов“, „Релеф, земна кора, минерални ресурси“, „Развитие и състояние на природната среда“ и „Геополитика, регионално развитие, географско образование“. Съдържанието на публикуваните доклади дава реална представа за съвременното състояние на научните изследвания по широк кръг от проблеми, като изтъкват редици перспективни интердисциплинарни и интернационални аспекти.“ (с. 7–8).

Разгледаните по-горе сборници имат различно оформление и технически характеристики. Редактори са предимно учени от Географския институт на БАН (табл. 1). Анализът на тези характеристики показва, че те са издадени в един и същи, стандартен, формат. В сборниците, издадени до средата на 80-те години на XX в., е посочена информация за тиража, а за тези от началото на 90-те години такива данни липсват. Броят на печатните коли и съдържашите се в тях страници е различен в зависимост от броя и обема на включените материали. За обема и тиража на сборниците, издадени през последните двадесет години, влияние оказват също недостатъчните финансови средства.

Т а б л и ц а 1

Технически характеристики на сборници от конгреси, конференции и симпозиуми

Заглавие	Редактори/ редакционно колегия	Година	Технически характеристики			
			Формат	Тираж	Печатни коли	Страници
Проблеми на палеогеоморфоложкото развитие на България: Т. 1. Доклади на втория симпозиум на Карпато-Балканската геоморфоложка комисия България, 27.IX-5.X., 1966 г.	Ж. Гълъбов, Ил. Иванов, К. Мишев, Н. Стоянова	1971	71/100/16	500	14,88	202
Проблеми на географията на населението и селищата	Л. Динев, Н. Мичев	1973	70/100/16	600	23,50	376
Географски проблеми на обкръжаващата среда: Доклади от Втория национален конгрес на българските географи, Варна	К. Мишев, П. Попов, Х. Тишков М.Йорданова, Ст. Велев	1975	700/100/16	600	16,75	268
Morphotectonics working group International Geographical Union: problems of Morphotectonics	К. Mishev, I. Vaptsarov	1984	60/84/16	320	16.63	265
Научно-практическа конференция на тема: „Южните крайгранични територии–природа, население, стопанство, бизнес“	Г. Гешев, М. Йорданова, Евг. Цекова, В. Николов	1993	*	*	*	166
Сборник доклади: „45 години Географски институт“	*	1995				55
Сборник доклади: Научно-практическа дискусия на тема: Географското пространство-инвестиция за XXI век,	Г. Гешев	1997	84/60/16	*	10,75	172

Проблеми на Черноморската контактна зона „суша-море“	Евг. Терзийска	1999	*	*	*	58
Международна научна сесия: Сборник доклади „50 години Географски институт“	М.Йорданова, З. Нинов, М. Илиева, Ст. Велев, Р. Добринова	2000	70/100/16	*	35,2	564
Транспортно-икономическо развитие на Причерноморския регион	Евг. Терзийска	2000	*	*	*	104
Природният потенциал и устойчивото развитие на планинските райони	*	2001	60/90/16	*	*	479
Доклади от научна конференция в памет на проф. Д. Яранов. Т. 1. Релеф. Земна кора. Минерални ресурси Т. 2. Развитие и състояние на природната среда Т. 3. Геополитика. Регионално развитие. Географско образование	*	2002	70/100/16	*	*	398
	*	2002	70/100/16	*	*	442
	*	2002	70/100/16	*	*	398
Международна конференция География и регионално развитие	Ч. Младенов, М. Николова, Р. Вацева, Б. Кулов, Ил. Копралев, М. Върбанов, М. Илиева	2010	*	*	*	104

\*Не са подадени данни в книжното тяло

#### ЮБИЛЕЙНИ ИЗДАНИЯ ЗА ГОДИШНИНИ ОТ ОСНОВАВАНЕТО НА ГЕОГРАФСКИЯ ИНСТИТУТ ПРИ БАН

За своята 60-годишна история Географският институт е издал шест юбилейни издания – 4 сборника, 1 справочник и 1 атлас. За първи път, през 1980 г., по повод 30-та годишнина от създаването на института е публикувана статия в

списание „Проблеми на географията“ (Мишев, Михайлов, Белчева, 1980). По повод 45-та, 50-та, и 60-та са организирани конференции и издадени сборници и други материали (табл. 2).

Т а б л и ц а 2

*Юбилейни издания за годишнини от основаването на Географския институт при БАН*

<i>Издания за 45-та годишнина (1995 г.)</i>
Сборник доклади : „45 години Географски институт“
<i>Издания за 50-та годишнина (2000 г.)</i>
Сборник доклади „50 години Географски институт“, Международна научна сесия. Редактори: М. Йорданова, З. Нинов, М. Илиева, Ст. Велев, Р. Добринова
Транспортно–икономическо развитие на Причерноморския регион. Редактор: Евг. Терзийска
<i>Издания на случай 60-та годишнина (2010 г.)</i>
География и регионално развитие. Международна конференция. Редактори: Ч. Младенов, М. Николова, Р. Вацева, Б. Кулов, Ил. Копралев, М. Върбанов, М. Илиева
Справочник: Научни публикации на изследователите от Географския институт при БАН за периода 1990-2009. Съставители: Г. Методиева, М. Илиева.
България: Географски атлас. Редактор: Ил. Копралев

45-годишнината от създаването на Географския институт при БАН е чествана през 1995 г. в трудни финансови условия. Затова е издаден малък сборник, само с 5 доклада, чийто автори са учени от ГИ, изнесени на специално проведена конференция. Сборникът „45 години Географски институт“ е отпечатан с финансовото съдействие на външни институции (Комитета по горите и „Техноекспортстрой“ ЕООД). Тогава за пръв път е издадена и брошура за института.

По случай половинвековния юбилей на Географския институт при БАН е организирана Юбилейна международна научна сесия и е издаден сборник с изнесените доклади „Международна научна сесия. Сборник доклади „50 години Географски институт“. Броят на отпечатани в него доклади е значително по-голям (62). „Поради липса на финансови средства останалата част от докладите са поместени в сп. „Проблеми на географията“ 2000, 1-4“ (Проблеми..., 2000, с. 3). В тях са разгледани актуални проблеми в отделните географски науки. „Съдържанието на публикуваните материали дава представа за съвременното състояние на географската наука в България и други страни, като подчертано изпъкват конструктивните аспекти на географските изследвания“ (Междуна-

родна научна..., 2000, с. 2). Автори са учени от Географския институт при БАН, от други научноизследователски институти и висши училища в страната и от чужбина (Русия, Полша Югославия и Албания).

Сборникът „Транспортно-икономическо развитие на Причерноморския регион“ също е посветен е на 50-годишния юбилей на Географския институт при БАН (табл. 2). „Статиите в него отразяват резултати от научно изследване по проект, финансиран от НФ „Научни изследвания“ на МОН, както и разработки, свързани с международното сътрудничество на института“ (с. 1). В него с доклади участват и учени от Русия и Украйна.

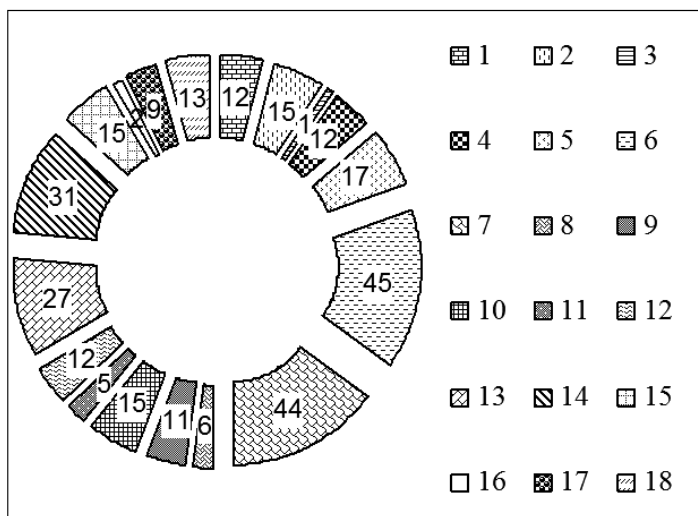
По повод 60-годишнината от основаването на Географски институт са публикувани три юбилейни издания (сборник с доклади, справочник<sup>3</sup> и атлас). Това са първите издания на института вече като департамент География в обединения Национален институт по геофизика, геодезия и география. В сборник с доклади са отпечатани материалите от проведената *Международна конференция „География и регионално развитие“* с участието български учени и учени от Русия, Пакистан, САЩ, Полша, Унгария, Иран, Беларус, Великобритания, Италия, Македония, Румъния, Словакия и Швейцария. В докладите са разгледани актуални проблеми в отделните географски науки. Те са разпределени са тематично в шест направления: „Регионално развитие и регионална политика – теория, методология и практика“, „Глобализация и евроинтеграция“, „Глобални изменения и регионално развитие“, „Туризм и регионално развитие“, „Демография и регионална политика“, „ГИС приложения за регионалното развитие“, както се изтъква в предговора на сборника. Представена е и постерна сесия на млади учени и докторанти от Института.

Сравнението на техническите характеристики на юбилейните сборници показва, че в повечето от тях няма издателски данни като формат, тираж и печатни коли. Редактори и членове на редакторските колегии са учени географи от Института (табл. 1).

## ДРУГИ ИЗДАНИЯ

В групата „други издания“ са включени атласи и три книги с различен характер. Разработването на атласи и карти е съществена част от дейността на Географския институт. В началото на 70-те години на ХХ век е издаден „Атлас Народна Република България“ (1973), който има национално значение и се оценява като особено голямо постижение на института. За своя труд неговите редактори получават най-висока държавна награда. (табл. 3). Той „представлява географски и картографски синтез на научните познания върху природата, населението, стопанството и културата на нашата страна разработен е въз основа на научни материали и статистически данни. Съставен е съгласно разпореждане на Министерския съвет на НР България по инициатива на Географския институт при БАН и Главно управление по геодезия и картография [...]. Обработването и обобщаването на изходните материали и данни и научното съставяне на отделните карти към атласа са дело на голям колектив от научни работ-

<sup>3</sup> Справочникът ще бъде разгледан в следващата част „Други издания“



Фиг. 1. Тематична структура и брой на картите по раздели в „Атлас Народна Република България“ (1973): 1 – общогеографски и административни; 2 – исторически; 3 – хипсометрични; 4 – геоложки; 5 – геоморфоложки; 6 – климатоложки; 7 – хидроложки; 8 – почвени; 9 – фитоегеографски; 10 – зоогеографски; 11 – физикогеографско райониране; 12 – население и селища; 13 – промишленост; 14 – селско стопанство; 15 – транспорт, съобщения и търговия; 16 – икономгеографско райониране; 17 – просвета и култура; 18 – здравеопазване, туризъм и физкултура

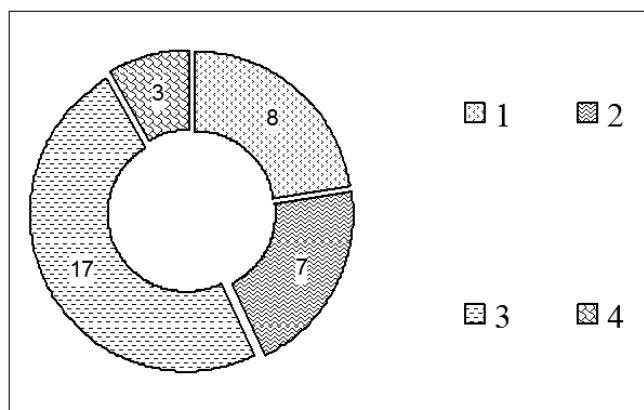
ници и научно-технически специалисти, работещи в четиринадесет научни и производствени институти и организации, шест от които са към Българската академия на науките, три – към висшите учебни заведения, и пет към различни ведомства“ (Атлас..., 1973, с. 5).

Атласът има комплексен характер. Тематичната му структура е представена на фиг. 1. От нея се вижда, че наред с многото географски карти за природата и стопанството са включени и административни, исторически и геоложки и други видове карти.

За третата среща на министрите на околната среда през 1995 г. е разработен „Атлас Околна среда на Република България“. Авторският колектив е от утвърдени учени и специалисти от БАН и от други научни институции, както и експерти от Министерството на околната среда. Този атлас е „първият научно-приложен труд, представящ природните богатства и околната среда на Република България“ (Атлас..., 1995, с. 2). В атласа са представени карти, придружени с текст на български и английски език, показващи състоянието, проблемите и управлението на Околната среда (фиг. 2).

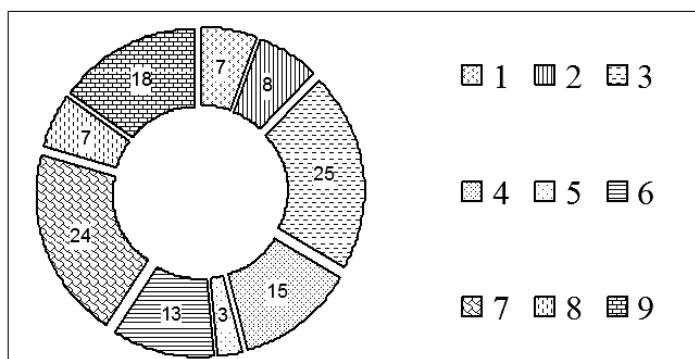
Съществено място в издателската дейност на института е издаването през 2010 г. на „България: Географски атлас“ неговото значение се определя и от това, че дълго време не е издаван комплексен атлас на страната. Атласът е съв-





Фиг. 2. Брой на картите по раздели в „Атлас Околна среда на Република България“ (1995): 1 – екологична оценка на природната среда; 2 – неблагоприятни природни процеси и явления; 3 – проблеми на околната среда; 4 – управление на въздействието на околната среда

местно издание на Географския институт при БАН и Издателство ТАНГРА Тан-НакРаИК. Той е една от публикациите, посветени на 60-годишнината от основаването на Географския институт. В този атлас са представени карти, показващи географското положение, историческото развитие на страната, природните ресурси, демографското, селищното и стопанското развитие на страната. „В атласа са представени и карти, които липсват в досегашните атласи на страната. В него има нов раздел „Околната среда“ (фиг. 3).



Фиг. 3. Брой на картите по раздели в „България: Географски атлас“ (2010): 1 – географско положение и граници на България; 2 – геология, релеф; 3 – климат; 4 – води; 5 – население и демографски процеси; 6 – Население и демографски процеси; 7 – стопанство; 8 – туристически ресурси; 9 – околна среда

Освен картите в атласа се съдържат и кратки пояснителни текстове. Те имат за цел да дадат допълваща информация, която е трудно да бъде графично изразена и затова не се съдържа в самите карти. Атласът съдържа и цветни снимки, характерни за всеки раздел. Трябва да се отбележи, че при изработване на картите са приложени съвременни компютърни технологии. „Със своята актуалност БЪЛГАРИЯ: ГЕОГРАФСКИ АТЛАС ще може да се ползва не само от научни работници и специалисти, работещи в сферата на географията и другите науки за земята, а и от ученици, студенти и от всички, които желаят да получат визуална представа за България. Именно за потенциалния широк кръг от непрофесионални потребители на атласа е избран научнопопулярният му характер“ (България атлас..., 2010, с. 36).

Институтът е разработил и редица тематични карти на отделни и на страната като цяло, но малко от тях са издадени самостоятелно. Повечето от тях са приложени към отделни географски източници (монографии, атласи, сборници и др.).

Наред с издаването на сборници и атласи, през изследвания период са отпечатани и няколко други книги. „Половин век отдаден на географската наука (Член-кореспондент професор Кирил Мишев за своя житейски път)“ е автобиографичен очерк, отпечатан по случай 80-годишния юбилей на членкор. проф. Кирил Мишев, Директор на Единния център по науките за Земята (1972–1988 г.) и на Географския институт (1978–1988). В него се проследява жизненият и творческият път на професора, отбелязва се неговата обществена дейност и се разкриват качествата на учен и организатор на българската географска наука.

Библиографският справочник „Научни публикации на изследователите от Географския институт при БАН за периода 1990–2009“ е издаден през 2010 г. във връзка с честването на 60 години от основаването на Географския институт. Той е съставен по идея на проф. доктор на географските науки Маргарита Илиева. В него са включени заглавията на публикациите на учените от института за периода 1990-2009 г. „Справочникът е първото по рода си издание, показващо научните интереси на отделните автори и научната продукция на института“ (с. 3). Той съдържа още информация за научните степени и звания на учените, за периода в които са работили в института, защитените дисертации за получаване на научна степен и хабилитациите на учените от института до 2010 г.

През 2011 г. е отпечатан „Географски терминологичен речник“, който е дългогодишен проект на Географския институт. Речникът е съвместно дело на учени от института и редица специалисти от други институции. Той е издаден от Академичното издателство „Проф. Марин Дринов“. В него са включени около 1750 „основни научни термини от географията и съседните ѝ научни области като геологията, геофизиката, океанологията, картографията, икономиката и др. За всеки термин е дадена кратка дефиниция, а за повечето са посочени и етимологичният, и езиков произход“ (Географски терминологичен..., 2011, с. 4). Речникът е предназначен за широк кръг от читатели.

Сравнението на техническите характеристики на тези издания показва липсата на данни за тиража (табл. 3).

Т а б л и ц а 3

## Технически характеристики на „други издания“

Автор, заглавие	Редактори	Година	Технически характеристики		
			Формат	Тираж	Стр.
<i>Атласи</i>					
Атлас Народна Република България	Ж. Гълъбов, Т. Йорданов, Й. Вълков и др.	1973	*	*	168
Атлас околна среда на Република България	Г. Гешев	1995	*	*	36
България географски атлас	Ил.Копралев	2010	*	*	220
<i>Книги</i>					
Половин век отдаден на географската наука (Чл.-кор. проф. Кирил Мишев за своя житейски път)	М.Йорданова	1998	*	*	144
Методиева, Г., М. Илиева „Научни публикации на изследователите от Географския институт при БАН за периода 1990–2009“: Справочник	*	2010	*	*	168
Географски терминологичен речник	Т. Николов, Б. Колев	2011	70/100/16	18,75	298

\* Не са подадени данни в книжното тяло

## ЗАКЛЮЧЕНИЕ

Настоящото изследване, както и публикуваните предишни изследвания за издателската дейност на Географския институт при БАН (Методиева, 2011, Методиева, 2012) показват, че през периода 1950–2011 г. от института са издадени 17 монографии, 13 сборника, 3 атласа и 3 други книги. През този период са излезли от печат и две поредици: „Известия на географски институт“ (1951–1974 г. – 16 тома) и „Проблеми на географията в НР България“ (1964–1978 г. – 5 тома), и списанието „Проблеми на географията“ (1974–2011 г. – 144 кн.). Издаването на списанието продължава и досега. Издателската дейност на института започва още в първите години след основаването му и продължава до днес. Тя е свързана с неговата структура, характера на научните изследвания и

специфичността на географските науки като клон на научното познание. Публикациите на института отразяват развитието на географската наука. Затова те са ценен източник на информация и имат много важно значение за нейното популяризиране и разпространение в страната и в чужбина.

## ЛИТЕРАТУРА

- М е т о д и е в а, Г., М. И л и е в а. 2010. Научни публикации на изследователите от Географския институт при БАН за периода 1990-2009: Справочник. С., НИГГГ БАН, 168 с.
- М и ш е в, К., Цв. М и х а й л о в, Й. Б е л ч е в а. Тридесет години Географски институт при БАН. – Проблеми на географията, 1980, 3, с. 3-16.
- x x x Атлас на Народна Република България. С., БАН, 1973, 168 с.
- x x x Атлас „Околна среда на Република България“. С., 1995, 72 с.
- x x x България: Географски атлас. С., Тангра ТанНакРа, 2010, 220 с.
- x x x Географски проблеми на обкръжаващата среда. Доклади от Втория национален конгрес на българските географи, Варна, октомври 1973 г. С., БАН, 1975, 268 с.
- x x x Географски терминологичен речник. С., АИ „Проф. М. Дринов“, 2011, 400 с.
- x x x Доклади от научна конференция в памет на проф. Д. Яранов. Т. 1. Релеф Земна кора. Минерални ресурси. С., ГИ-БАН, 2002, 398 с.
- x x x Доклади от научна конференция в памет на проф. Д. Яранов. Т. 2. Развитие и състояние на природната среда. С., ГИ-БАН, 2002, 442 с.
- x x x Доклади от научна конференция в памет на проф. Д. Яранов. Т. 3. Геополитика. С., ГИ-БАН, 2002, 398 с.
- x x x Международна конференция „География и регионално развитие“. Сб. доклади, С., НИГГГ БАН, 2010, 552 с.
- x x x Международна научна сесия: Сб. доклади „50 години Географски институт“. С., ГИ-БАН, 2000, 564 с.
- x x x Научно-практическа дискусия на тема: „Географското пространство-инвестиция за ХХІ век“. 22 май 1997 г. Сб. доклади. С., ГИ-БАН, 1997, 172 с.
- x x x Научно-практическа конференция на тема: „Южните крайгранични територии - природа, население, стопанство, бизнес“, Смолян, С., ГИ – БАН, 1993, 166 с.
- x x x 45 години Географски институт, С., 1995, 55 с.
- x x x Половин век отдаден на географската наука (Член-кореспондент професор Кирил Мишев за своя житейски път). 1998, С., БАН, 144 с.
- x x x Природният потенциал и устойчиво развитие на планинските райони. 2001, 479 с.
- x x x Проблеми на географията на населението и селищата. С., БАН, 1973, 376 с.
- x x x Проблеми на палеогеоморфоложкото развитие на България. Т. 1. Доклади на втория симпозиум на Карпато-Балканската геоморфоложка комисия. България. С., БАН, 1971, 202 с.
- x x x Проблеми на черноморската контактна зона „суша-море“. С., ГИ-БАН, 1999, 58 с.
- x x x Транспортно-икономическо развитие на Причерноморския регион. С., ГИ – БАН, 1999, 104 с.
- x x x Morphotectonics working group International Geographical Union: Problems of Morphotectonics. С., 1984, 285 с.

*Департамент География – НИГГГ, БАН  
libgeograph@gmail.bg*

PUBLISHING ACTIVITY OF THE DEPARTMENT OF GEOGRAPHY  
AT THE NATIONAL INSTITUTE OF GEOPHYSICS, GEODESY AND  
GEOGRAPHY AT THE BULGARIAN ACADEMY OF SCIENCES (1950-2011)

(Proceedings of congresses, conferences, symposia,  
jubilee publications etc.)

*Gergana Metodieva*

(S u m m a r y)

The paper „Publishing activity of the Department of Geography at the National Institute of Geophysics, Geodesy and Geography at the Bulgarian Academy of Sciences (1950-2011)” is a continuation of two previous publications, printed in this journal. The current paper makes a comparative analysis of the contents, structures, and the teams of authors in the different editions (collections, atlases and books). The publishing activity of the Institute is related to its structure, the nature of research and to the specificity of the geographical sciences as a branch of the scientific knowledge in general. Publishing of the Institute’s scientific output is of great importance for the promotion and the distribution of its scientific product across the country and abroad. The performed survey on the publishing activity shows that during the period 1950-2011, a total of 17 monographs, 13 proceedings, 3 atlases and three other books were issued by the Institute. During this period two series - “Proceedings of the Institute of Geography” journal (1951-1974, comprising 16 volumes) and “Problems of Geography in the People’s Republic of Bulgaria” journal (1964 to 1978 – 5 volumes), were issued, as well as the “Problems of Geography” journal (1974-2011, a total of 144 vol.). The issuing of the latter one continues to-date.